La bandiera del QATAR

Lunedì 16 dicembre 2024✍

Nave Vespucci è in porto a Doha (Qatar) 🇶🇦

La bandiera del QATAR

La bandiera è di color granata con un’ampia banda cuneata bianca (con nove punte) sul lato del pennone.
La porzione bianca della bandiera simboleggia la pace procurata dalla firma dei trattati anti pirateria con gli inglesi.
La parte granata è legata alla tradizione della porpora, ma ricorda anche la sfumatura che, sotto l’effetto del sole, assumevano le bandiere rosse.

La porpora dai molluschi

Originariamente la bandiera era rossa, una scelta comune a diversi Paesi della zona, in sintonia con il colore dei primi stendardi musulmani.
Ma un colore storico è anche il granata, una tinta ricavata dalla lavorazione dei molluschi attribuita ai Fenici ma per la quale il Qatar, per molto tempo, è stato famoso: addirittura si pensa che sia stato uno dei luoghi più antichi dove la porpora veniva prodotta.



LE NOVE PUNTE

Le 9 punte bianche indicano il Qatar come nono Paese dei “riconciliati Emirati” dellla Penisola Araba a seguito del trattato di pace con l’Inghilterra.
La bandiera del Qatar ha preso ispirazione da quella, molto simile, del vicino Bahrein □□ al quale era anticamente legato anche se la bandiera di quest’ultimo Paese è di un rosso più acceso e, anzichè nove, ha 5 punte, come i cinque pilastri dell’Islam.

CURIOSITÀ
La bandiera del Qatar è l’unica bandiera ufficiale di uno Stato ad essere larga più del doppio della sua altezza, con un rapporto di 11:28.

Cieli sereni
PG

Full Cool Moon

L'OBLÒ DEL COMANDANTE Bitta



Domenica 15 dicembre 2024✍

Ultimo giorno di navigazione per Nave Vespucci prima dell'arrivo a Doha (Qatar).
A bordo è stato effettuato un doppio cambio di ora (indietro) rispetto a Karachi: adesso a bordo siamo solamente 2 ore avanti in confronto all'Italia.

"LA LUNA FREDDA"

Questa mattina, esattamente alle 10:02 (ora italiana) è avvenuto il Plenilunio: in quel momento la Luna, nel suo moto orbitale, si è trovata

sul lato opposto al Sole rispetto alla Terra e i tre corpi celesti si sono così trovati, con i loro centri disposti su uno stesso piano (attenzione NON su una stessa retta… altrimenti avremmo avuto un’eclissi lunare!).

□–□————□

Così la Luna può essere osservata dalla Terra con il suo emisfero a noi rivolto interamente illuminato dai raggi solari: questo Plenilunio, però, è risultato invisibile nei cieli d’Italia poiché la Luna si è trovata, a quell’ora, al di sotto dell’orizzonte.
Qualcuno l’avrà però ammirata in cielo per tutta la notte scorsa fino alle 07:50 circa di questa mattina (ora di Roma) quando è tramontata non ancora completamente piena (ancora crescente).
Sorgerà di nuovo questa sera subito dopo il tramonto e sarà osservabile, nubi permettendo, nella direzione opposta al Sole: apparirà ancora piena anche se, di fatto, già in fase calante.

È chiamata “LUNA FREDDA” (Full Cold Moon) in accordo con la tradizione dei nativi americani. Il nome è ovviamente riferito alle notti invernali che in questo periodo si fanno sempre più rigide fino a raggiungere i massimi nei mesi di gennaio e febbraio.
Un altro nome per questo plenilunio di dicembre è quello di “Luna delle Lunghe Notti”, sempre usato dagli indiani d’America come chiaro riferimento ai giorni vicini al solstizio di inverno (che sarà il 21 dicembre prossimo), periodo nel quale, nel nostro emisfero, si registrano le giornate più corte dell’anno.
Oggi a Roma sorgerà attorno alle 16:25 (circa 6 ore e mezza dopo il Plenilunio) e rimarrà visibile per tutta la notte fino al suo tramonto, domani mattina, intorno alle 08:50.

CURIOSITÀ
Nell’emisfero australe, la Luna Piena di Dicembre assume il

nome di “Luna della Fragola”, dato che lì siamo all’apice della stagione estiva.

Cieli sereni
PG

Immacolata, dei Mari

✍ Domenica 8 dicembre 2024

Nave Vespucci in porto a Karachi
□□

L’ *8 dicembre* si celebra l’ *Immacolata Concezione*, festività religiosa tra le più importanti della Chiesa cattolica.
Il comandante Bitta ha approfittato dell’occasione per fare un giro, per i mari d’Italia, alla ricerca delle più belle statue di Madonna sott’acqua.
Le avrà trovate tutte?
Eccone alcune.

MADONNA DEGLI ABISSI

- Porto Ottiolu di Budoni (Sassari) –
  La Madonna degli Abissi è una statua in marmo di Orosei, alta tre metri e sessanta dal peso di 4000 kg che fu posizionata nel fondale della Cala dei Francesi, nell’agosto nel 2001, a proteggere la gente di mare.

MADONNINA DI LAMPEDUSA

- Lampedusa –
  Fuori dalla baia dell’Isola dei Conigli, spicca la statua di bronzo a grandezza naturale della Vergine con Gesù Bambino, collocata a una profondità tra i 15 e i 18 metri.
  È la Madonna di Porto Salvo, santa patrona di Lampedusa, dei pescatori e di tutti coloro che vivono il mare. Nel 1979 fu benedetta in piazza San Pietro da Papa Giovanni Paolo II.

MADONNA DEI NAVIGANTI

- Porto Cesareo (Lecce) –
  La statua è situata sul fondale di Torre Lapillo a pochi metri di profondità in omaggio a tutte le vittime del

mare e simbolo di protezione per naviganti, pescatori e chiunque si trovi a stretto contatto con l'acqua.
È un ricordo del disastro della Costa Concordia del gennaio 2012: per onorare i 32 morti del naufragio e, in generale, tutti i caduti in acqua, in particolare la tragedia senza tempo dei migranti.

MADONNA DEI DUE MARI

- Santa Maria di Leuca (Lecce) –
  È adagiata sul fondale in prossimità del tacco dello stivale, proprio dove il Mar Ionio e Mar Adriatico si incontrano.
  Alta 3 metri e pesante circa 4 tonnellate, la statua giace a 15 metri di profondità.
  Alla sua base si trova una targa recante una preghiera a Maria e a San Paolo, patrono dei subacquei.

MADONNA DEGLI ABISSI

- Castellabate (Salerno) –
  Si tratta di una statua di bronzo disposta nella zona antistante Torre Perrotti, sul lungomare di Santa Maria, ad una profondità compresa tra 13 e 16 metri.

MADONNA DEL MARE DI NORA

- Pula (Cagliari) –
  L' opera dello scultore Angelo Manca fu posizionata nel luglio 2010 nel mare di Nora dalla comunità di Pula.

MADONNA DEL NAUFRAGO

- Villasimius (Sud Sardegna) –
  Posata nel 1979, la statua è alta oltre 3 metri su un

fondale di 11 metri.
L’opera, realizzata in trachite rosa di Ozieri dal famoso artista Pinuccio Sciola, fu collocata grazie all’opera del Club Sub Sinnai e del Santuario di Bonaria.

CURIOSITÀ
Molte di queste statue sono visitate dai subacquei, ogni anno, nel giorno e nella stagione più propizia che è il *15 agosto* – data in cui si celebra l’Assunzione della Vergine Maria al cielo.

Cieli sereni
PG

San Nicola, Sinterklaas, Nikolaus, Santa Claus…

Venerdì 6 dicembre 2024✍

5° giorno di navigazione verso Karachi (Pakistan).
A bordo si è festeggiato l’onomastico di coloro che portano il nome di NICOLA, NICOLÒ, NICCOLÒ e NICOLETTA

SAN NICOLA

San Nicola, fu Vescovo di Myra in Turchia nel 4° secolo dove morì il 6 dicembre del 343.
È venerato sia dalla chiesa cattolica che da quella ortodossa.
A lui vengono attribuiti molti miracoli legati al mondo dei bambini e del mare.
Una leggenda narra che il vescovo Nicola si recò al porto per chiedere ai marinai delle navi che stavano trasportando il grano ad Alessandria di darne una parte alla città di Myra, afflitta dalla carestia.
I marinai eseguirono l'ordine di Nicola e miracolosamente le navi si riempirono nuovamente di grano, cosìcche, a destinazione, i marinai non riscontrarono alcun ammanco nel carico.

PATRONO DEI NAVIGANTI
Durante il VII e l'VIII secolo, quando Bizantini e Arabi combattevano per la supremazia sul mare di fronte alle coste dove sorgeva il santuario a lui dedicato, San Nicola divenne protettore dei marinai bizantini.
A Bari si festeggia, oltre il 6 dicembre, anche l'8 maggio, dato che in quel giorno, nel 1087, furono
portate in città le sue spoglie recuperate da alcuni marinai.

Nel 1100 anche i veneziani raccolsero a Myra altri resti del Santo che portarono a Venezia nell'Abbazia di San Nicolò del Lido dichiarandolo protettore della flotta della Serenissima.

La sua figura ha dato origine alla tradizione italiana di Babbo Natale, attraverso il neerlandese (lingua metà olandese e metà fiamminga) Sinterklaas diventato poi Santa Claus in America. □□□

Auguri dunque ai Nicola, Niccolò, Nicolò e a tutti i 'protetti' dal Santo: naviganti, pescatori, bambini, scolari, ragazze da marito, vetrai, farmacisti, profumieri, avvocati, prigionieri e vittime di errori giudiziari, mercanti e commercianti.

CURIOSITÀ
San Nicola è in assoluto il protettore più ‘impegnato’ in Italia essendo patrono di ben 271 comuni.

[Nell’ immagine “Il miracolo delle navi granarie” di Ambrogio Lorenzetti, Siena 1290-1348]

Cieli sereni
PG

Il Trattato Antartico

L'OBLÒ DEL COMANDANTE Pitta



Domenica 1 dicembre 2024✍

Nave Vespucci in porto a Mumbai
□□

ACCADDE OGGI…
…il 1° dicembre 1959

Quel giorno di 65 anni fa venne siglato a Washington il TRATTATO ANTARTICO.

I Paesi firmatari furono 12: Argentina, Australia, Belgio, Cile, Francia, Giappone, Norvegia, Nuova Zelanda, Regno Unito, Stati Uniti, Sudafrica, Unione Sovietica.
L’ Italia aderì anni dopo, nel 1981 e l’ India nel 1983.
Nel disegno sono evidenziate le due stazioni di ricerca italiane (in rosso) e quella indiana (in verde).

IL TRATTATO ANTARTICO

Il Trattato Antartico è un Trattato Quadro che delinea la disciplina normativa per il territorio antartico, ponendo le basi per un regime di internazionalizzazione. Non interdice le specifiche attività secondo il principio della libertà della ricerca scientifica a scopo pacifico ma bandisce ogni attività militare vietando esercitazioni che comportino uso del nucleare e il deposito di materiale radioattivo.
Il Trattato dispone infine la sospensione delle pretese di sovranità territoriale delle Parti sull’Antartide, funzionale ad un utilizzo pacifico del continente.
Al Trattato aderiscono, oggi, 57 Paesi così suddivisi:

Parti Consultive (29 Paesi): con interesse particolare e che svolgono attività di ricerca in Antartide; i Paesi con questo status hanno diritto di voto e potere decisionale vincolante.

Parti Contraenti (28 Paesi): sono membri che non svolgono attività di ricerca in Antartide e non hanno diritto di voto.

CURIOSITÀ

Con una superficie totale di 13.8 milioni di km², l’Antartide è equivalente a quasi 50 volte l’Italia (vedi disegno seguente): più esteso dell’Europa (10.5 milioni di km²) e degli Stati Uniti (9.4 milioni di km²).

E’ stato calcolato che se tutti i ghiacciai del continente antartico si sciogliessero, il livello di tutti i mari si alzerebbe di 60 metri. E’ proprio in Antartide, infatti, che si concentra il 90% della quantità di ghiaccio del pianeta e il 70% dell’acqua dolce. Una risorsa incredibile concentrata in questa estrema parte del mondo!

Cieli sereni □□
PG

La Bandiera della Marina Militare Italiana

Sabato 30 novembre 2024 ✍

Nave Vespucci in porto a Mumbai

ACCADDE OGGI…
… il 30 novembre 1947

77 anni fa

La bandiera della Marina Militare fu istituita nel dopoguerra con un decreto dall’allora Capo dello Stato Enrico De Nicola, il 30 novembre 1947.

Venne anche adottata la bandiera per la Marina Mercantile che differisce da quella militare per l’assenza della corona turrita e rostrata mentre il leone alato, che rappresenta Venezia, ha una zampa sul Vangelo aperto mentre quello militare ha il Vangelo chiuso e impugna una spada.



Cieli sereni
PG

India!

Venerdì 29 novembre 2024✍

Nave Vespucci è in porto a Mumbai

Quanto è grande realmente l'India ?

Le carte geografiche tradizionali non sempre rappresentano le giuste proporzioni tra le reali dimensioni dei Paesi dal momento che sono proiezioni in un piano della superficie della Terra
notoriamente (quasi) sferica.

Nel disegno è stato sovrapposto il territorio indiano a quello europeo per evidenziarne il rapporto: la superficie dell’India è 3 300 000 km² contro i 300 000 km² circa dell’Italia, quindi *11 volte più grande!*
La popolazione dell’India è di *1,4 miliardi*, 23 volte quella dell’Italia!

CURIOSITÀ
Leggendo sul *web* si trova che Mumbai è la 7^ città più popolosa al Mondo:
Shanghai □□ 41 milioni di abitanti.
Tokyo □□ 39 milioni
Giacarta □□ 35 milioni
Chongqing □□ 32 milioni
Delhi □□ 31 milioni
Seul □□ 25 milioni
Mumbai □□ 23 milioni

Cieli sereni
PG

Mumbay o Bombay?



Giovedì 28 novembre 2024✍

Nave Vespucci in porto a Mumbai
□□

Mumbai o Bombay ?

Il nome della città di “Mumbai” sembra provenire etimologicamente da Mumba o Maha-Amba, il nome della dea indù Mumba-Devi, e da Aai, che significa madre in lingua marathi.

Nel 1995 la città cambiò il suo nome “Bombay” per assumere questo attuale di “Mumbai”.

ORIGINI DEL NOME BOMBAY

Secondo una teoria, il vecchio nome “Bombay”, deriverebbe dal termine portoghese bom bahia (buona baia) in riferimento alla presenza di una baia nella zona: “Bombay” costituiva una distorsione di quel nome anche se, in portoghese, sarebbe dovuto essere boa baía e non bom baía.

Il vecchio nome ebbe origine nel XVI secolo, quando i portoghesi arrivati nella zona utilizzarono diversi nomi basandosi sulla forma locale, e così consolidarono l’uso del termine “Bombaiim”, ancora oggi utilizzato in maniera abituale in portoghese.
I britannici, che iniziarono ad arrivare in India nel secolo successivo, interpretarono in modo errato il nome come se contenesse la parola bay (“baia”), e questo errore si sarebbe tradotto nella versione inglese del nome Bombay.

CURIOSITÀ
Gli abitanti della città di Mumbai (sono circa 23 milioni !) sono generalmente nominati con il termine mumbaikar. In italiano non vi è alcun nome che lo traduca.
(Dal web)

Cieli sereni
PG

La Luna Piena del Castoro

Venerdì 15 novembre 2024✍

6° giorno di navigazione nel Golfo del Bengala per Nave Vespucci

LA LUNA PIENA DEL CASTORO

Questa sera alle 22:30 circa, ora italiana, avremo la Luna Piena!
Sarà una ‘Superluna’ dato che il nostro satellite, trovandosi più vicino alla Terra (quasi al perigeo), apparirà più grande e luminosa di una Luna Piena ordinaria!

La Luna Piena di novembre è chiamata *Luna del Castoro* perchè in questo mese i castori completano i loro preparativi invernali e iniziano a nascondersi nelle loro tane.

Gli altri nomi tradizionali della Luna Piena di novembre sono:
Luna Bianca (cinese)
Luna del Gelo (nativi del Nord-America)
Luna Scura (celtico)
Luna del Mais, _Luna del Latte_ o _Luna della Lepre_ (nell'emisfero australe).

CURIOSITÀ
Quando sarà la prossima Luna del Castoro?

Verrebbe da dire nel novembre 2025…e invece no! Per la prossima Luna del Castoro dovremo attendere fino al 24 novembre 2026: la Luna Piena di novembre 2025 (esattamente del 5) verrà subito dopo quella del Raccolto (6 ottobre, la più vicina all'equinozio di settembre), e quindi, per la tradizionale sequenza dei nomi della luna piena, il 5 novembre 2025 avremo la Luna del Cacciatore anzichè del Castoro.
Questo 'salto' avviene ogni 3 anni.

Cieli sereni
PG

La Passeretta

L'OBLÒ DEL COMANDANTE Bitta

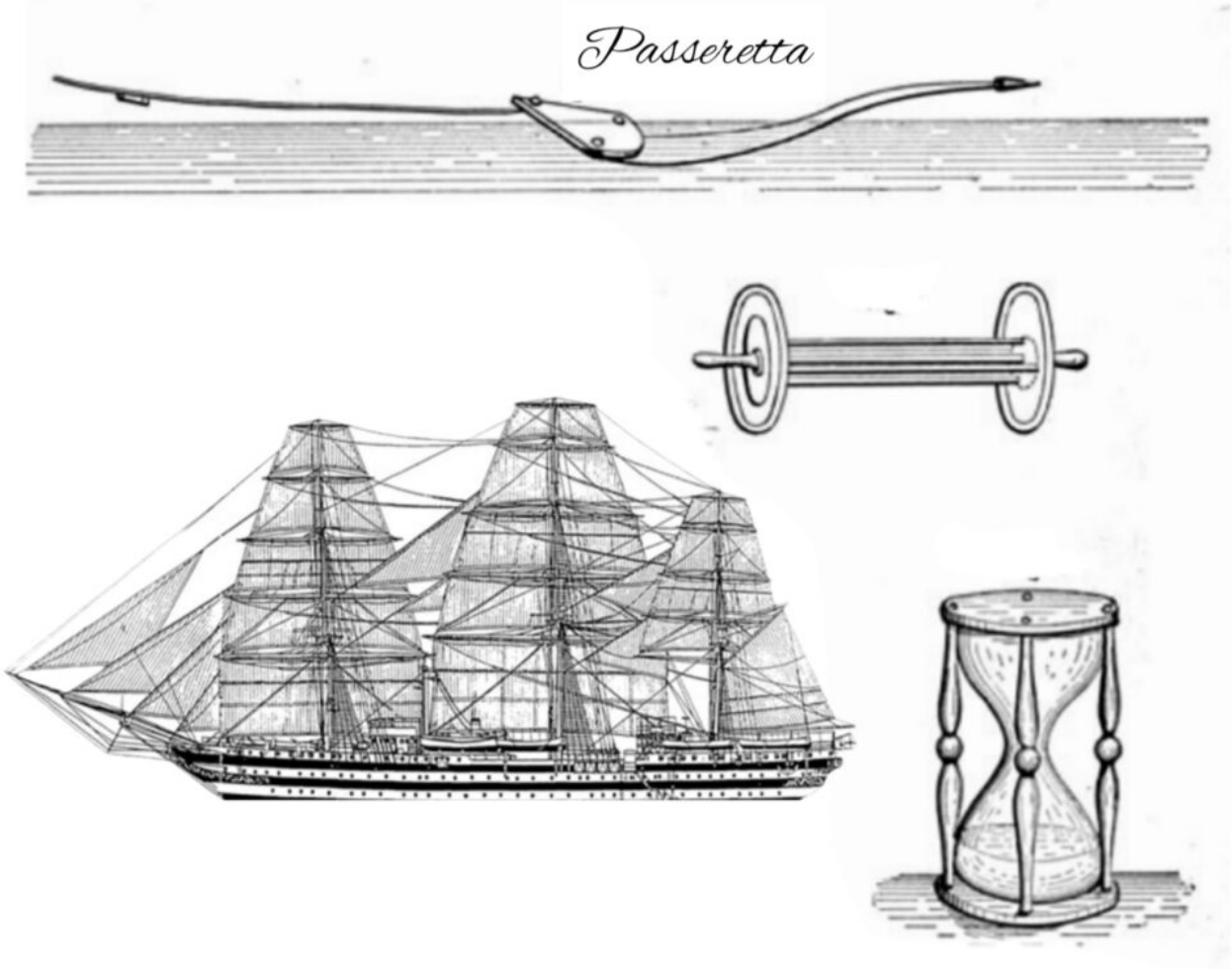

Mercoledì 13 novembre 2024✍

Continua la navigazione di Nave Vespucci verso Mumbai

Il comandante Bitta è sempre alle prese con lo strano linguaggio navale che spesso spazia, con termini curiosi e divertenti, nel regno animale.

Cos'è la 'PASSERETTA' ?

La passeretta è la progenitrice del solcometro, lo strumento usato per misurare la velocità di una nave.
(Bitta scripsit XXV IX MMXXIII)

Veniva usata a bordo nel ‘700 ed era costituita una tavola di legno fatta a forma di passero (o di altro uccello) e con un peso in piombo sulla coda, in modo che trascinandola in mare, questa affondasse mentre la testa restava fuori. Al ‘becco’ veniva legata una cima lunga 150 passi (un po’ più di 100 metri) avvolta su un rocchetto a poppa della nave. Ogni 42 piedi (quasi 13 metri) di cavo vi era un nodo: contando i nodi che scorrevano durante un determinato tempo si poteva determinare la velocità della nave …in “nodi”.

Cieli sereni
PG