

# La bandiera del QATAR



Lunedì 16 dicembre 2024

Nave Vespucci è in porto a Doha (Qatar) ☐☐

La bandiera del QATAR

La bandiera è di color granata con un'ampia banda cuneata bianca (con nove punte) sul lato del pennone.


La porzione bianca della bandiera simboleggia la pace procurata dalla firma dei trattati anti pirateria con gli inglesi.

La parte granata è legata alla tradizione della porpora, ma ricorda anche la sfumatura che, sotto l'effetto del sole, assumevano le bandiere rosse.

La porpora dai molluschi

Originariamente la bandiera era rossa, una scelta comune a diversi Paesi della zona, in sintonia con il colore dei primi standardi musulmani.

Ma un colore storico è anche il granata, una tinta ricavata dalla lavorazione dei molluschi attribuita ai Fenici ma per la quale il Qatar, per molto tempo, è stato famoso: addirittura si pensa che sia stato uno dei luoghi più antichi dove la porpora veniva prodotta.



LE NOVE PUNTE

Le 9 punte bianche indicano il Qatar come nono Paese dei “riconciliati Emirati” della Penisola Araba a seguito del trattato di pace con l’Inghilterra.

La bandiera del Qatar ha preso ispirazione da quella, molto simile, del vicino Bahrein ☐☐ al quale era anticamente legato anche se la bandiera di quest’ultimo Paese è di un rosso più acceso e, anzichè nove, ha 5 punte, come i cinque pilastri dell’Islam.

#### CURIOSITÀ

La bandiera del Qatar è l’unica bandiera ufficiale di uno Stato ad essere larga più del doppio della sua altezza, con un rapporto di 11:28.

Cieli sereni

PG

---

# **La Bandiera della Marina Militare Italiana**

**L'OBLÒ**  
DEL COMANDANTE



*itta*

**MILITARE**



**MERCANTILE**

Sabato 30 novembre 2024

Nave Vespucci in porto a Mumbai

ACCADDE OGGI...


... il 30 novembre 1947

77 anni fa

La bandiera della Marina Militare fu istituita nel dopoguerra con un decreto dall'allora Capo dello Stato Enrico De Nicola, il 30 novembre 1947.

Venne anche adottata la bandiera per la Marina Mercantile che differisce da quella militare per l'assenza della corona turrita e rostrata mentre il leone alato, che rappresenta

Venezia, ha una zampa sul Vangelo aperto mentre quello militare ha il Vangelo chiuso e impugna una spada.



Cieli sereni

PG

---

# La Bandiera dell'India



Mercoledì 27 novembre 2024

Nave Vespucci è giunta a Mumbai

### LA BANDIERA DELL'INDIA

La bandiera dell'India è un tricolore con tre bande orizzontali di uguale misura, arancione, bianco e verde: l'arancione (zafferano) simboleggia il coraggio, il bianco la pace e il verde la prosperità.

L'uso dell'arancio e del verde risale ai primi del novecento quando i due colori rappresentavano rispettivamente gli indù e i mussulmani; il bianco invece era il colore del Mahatma Gandhi, l'apostolo della non violenza.

Al centro della bandiera è rappresentata la Ashoka Chakra, la

ruota della legge (ruota di Ashoka), di colore blu con 24 raggi.

È un antichissimo emblema risalente alla dinastia Maurya, di cui costituì il vessillo. Prende il nome dall'imperatore Ashoka che regnò dal 269 a.C. al 231 a.C.

Oggi la ruota indica la massima onorificenza militare indiana, assegnata per atti di grande coraggio anche nel contesto civile.

(Dal Web)

Cieli sereni

PG

---

## **Ins Tarangini, il “Vespucci Indiano”**



Lunedì 25 novembre 2024

Navigazione verso Mumbai.

Nave Vespucci ha incrociato la nave scuola della Marina Militare Indiana.

INS TARANGINI

L' Indian Navy Ship (INS) Tarangini è l'unità a vela impiegata per l'addestramento dei cadetti della Marina indiana.

È un "Brigantino a Palo" ovvero una nave armata con vele quadre sugli alberi di trinchetto e di maestra e vele auriche



sull'albero di mezzana.

Lunga 54 metri, è stata costruita a Goa e fu varata il 1° dicembre 1995.

### CURIOSITÀ

Nel 2003-04, è stata la prima nave militare indiana a circumnavigare il globo.


Durante quel viaggio di 15 mesi, la nave percorse 33.000 miglia e visitò 36 porti in 18 Paesi diversi.

Cieli sereni

PG

---

## La Bandiera della Marina Militare Italiana



\*ACCADDE oggi...

...il 9 novembre 1947

In questo giorno, di 77 anni fa, venne decretata la nuova BANDIERA DELLA MARINA MILITARE ITALIANA, il tricolore verde bianco e rosso con lo stemma coronato delle 4 Repubbliche Marinare da 'caricare' nel drappo centrale di bianco già privato del precedente scudo Sabauda.

#### CURIOSITÀ

Sempre a proposito di bandiere asimmetriche, osservando la bandiera della Marina Militare che sventola su un'asta, sapreste dire con quale zampa il Leone di Venezia impugna la spada?

Con la destra o con la sinistra?□

SE si guarda la bandiera sventolare (garrire) verso destra (disegni sopra), i vessilli di Genova e Pisa figurano a destra (in araldica si direbbe nel 2° e 4° 'quarto'), quelli di Venezia e Amalfi a sinistra (rispettivamente nel 1° e 3° 'quarto'). Inoltre il leone di Venezia impugna la spada con zampa destra.

SE, invece, osserviamo la bandiera garrire verso sinistra (disegni sotto) i 'quarti' dello stemma appaiono invertiti (!) e nel leone di Venezia, sempre rivolto verso l'asta, la spada risulta impugnata con la zampa sinistra!

Si tratta dunque, a rigore, di un disegno dello stemma non identico per i due lati e per questo la bandiera della Marina NON È SIMMETRICA sulle due facce rispetto al pennone: presenta cioè la particolarità di avere un RECTO e un VERSO,.... proprio come una moneta!

Bitta scripsit X VI MMXXIV

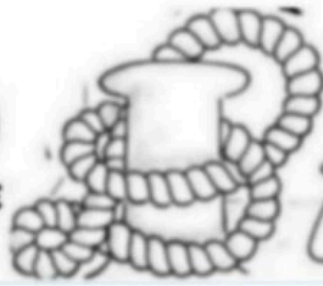
Cieli sereni □□

PG

# Phuket, Thailandia



**L'OBLÒ**  
DEL COMANDANTE



*itta*



\*Mercoledì 6 novembre 2024\*

\_Nave Vespucci in porto a Phuket (Thailandia)\_

Phuket (che si scrive P H U K E T) è la città omonima dell'isola più grande della Thailandia e si trova nei pressi della costa occidentale della Malesia, sul mare delle Andamane. È la più popolare e turistica delle isole thailandesi ed è collegata alla terraferma da un lungo ponte, il Sarrasin Bridge.

L'isola è dominata dalla statua del Grande Buddha, alta 45 metri e costruita su una collina di 380 metri.

**\*Origine del nome "Phuket"\***

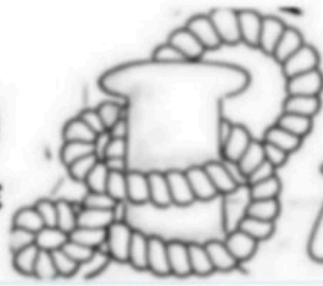
Il nome Phuket deriva dal malese Bukit, che significa collina. L'isola, in passato era chiamata dagli europei Junk Ceylon, una errata traduzione del malese Tanjung Salang che significa Capo Salang. In seguito divenne nota come Thalang, dal nome della città principale dell'isola. Quando poi l'amministrazione dell'isola fu spostata nell'attuale Phuket Town, l'isola acquisì lo stesso nome.

Cieli sereni

□□□□□□□□□□□□□□□□

PG

**L'OBLÒ**  
DEL COMANDANTE




*itta*



**La Bandiera dell'Indonesia**

**L'OBLÒ**  
DEL COMANDANTE



Sabato 2 novembre 2024 ☐

Nave Vespucci è in porto a Belawan

LA BANDIERA DELL' INDONESIA

☐☐

La bandiera dell'Indonesia è una bandiera bicolore composta da due bande monocromatiche orizzontali di uguali dimensioni, rossa nella parte alta e bianca nella parte bassa.

È chiamata, in indonesiano, Sang Saka Merah-Putih ("Maestoso bicolore rosso-bianco") e venne per la prima volta issata dagli studenti e poi dai nazionalisti nella prima parte del XX secolo, quando l'Indonesia era sotto il governo olandese. Dopo

la seconda guerra mondiale, nel 1945, quando i nazionalisti indonesiani dichiararono la loro indipendenza fu adottata questa bandiera. La banda rossa è simbolo di coraggio, quella bianca di giustizia e purezza.

## CURIOSITÀ

Esiste una bandiera molto simile a quella dell'Indonesia. Si tratta di quella del Principato di Monaco.

Le uniche differenze tra le due sono principalmente nelle proporzioni (4:5 e 2:3) e nella diversa tonalità di rosso.

C'è anche un'altra bandiera che presenta gli stessi colori: è quella della Polonia dove però il rosso e il bianco risultano invertiti.

☐☐ Indonesia

☐☐ Monaco

☐☐ Polonia

Cieli sereni

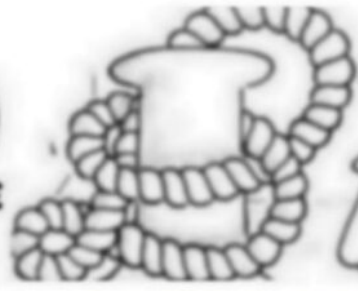
PG

---

# La Bandiera di Singapore



**L'OBLÒ**  
DEL COMANDANTE



*zitta*




Giovedì 24 ottobre 2024

Nave Vespucci in porto a Singapore

LA BANDIERA DI SINGAPORE

La bandiera di Singapore consiste di due fasce orizzontali, rosso su bianco. Il rosso simboleggia la fratellanza e l'uguaglianza tra gli uomini; il bianco, la purezza e la virtù. Nell'angolo superiore sinistro si trovano una mezzaluna con falce aperta a destra e cinque stelle disposte in cerchio. La mezzaluna rappresenta la componente islamica della popolazione. Le cinque stelle rappresentano i 5 ideali di democrazia, pace, progresso, giustizia ed uguaglianza, ma sono anche un riferimento alla componente cinese della popolazione, essendo le cinque stelle rappresentate anche nella bandiera cinese.

## CURIOSITÀ

Esiste un Paese che ha una bandiera molto simile  e con il quale Singapore condivide il primato delle due piú alte densità di popolazione (abitanti per chilometro quadrato) al mondo.

Comandante Bitta, di quale nazione si tratta?

Cieli sereni

PG

Risposta:

 MONACO 

39 000 abitanti

2 km<sup>2</sup> (280 campi da calcio)

19500 ab/km<sup>2</sup>

È come se, su un campo di calcio che può essere 6000 m<sup>2</sup>, vivessero 140 persone: ogni persona con circa 40m<sup>2</sup> (6.3 × 6.3 m) a disposizione.

---

# Quali terre, e quali mari, attraversa l'equatore?

**L'OBLÒ**  
DEL COMANDANTE



Mercoledì 23 ottobre 2024 ☑

Nave Vespucci è giunta a Singapore ☑☑, dopo aver compiuto il suo 4° ed ultimo attraversamento dell'equatore in questo tour mondiale

#### CURIOSITÀ SULL' EQUATORE

La lunghezza esatta dell'equatore è di circa 40.000.000 metri. Se fosse possibile percorrere a piedi una tale distanza, alla velocità di 5 km/h, senza soste, una persona impiegerebbe quasi un anno intero. Più precisamente circa 8.000 ore.

Spinto dalla curiosità, il comandante Bitta ha annotato che, per tutta la sua lunghezza, l'equatore attraversa 33 isole e le terre e/o i mari di 13 Paesi.

Questi sono:

☑☑ São Tomé e Príncipe

☑☑ Gabon

- ☐☐Repubblica del Congo
- ☐☐Repubblica Democratica del Congo
- ☐☐Uganda
- ☐☐Kenya
- ☐☐Somalia
- ☐☐Maldiva
- ☐☐Indonesia
- ☐☐Kiribati
- ☐☐Ecuador
- ☐☐Colombia
- ☐☐Brasile

Un'altra curiosità. Lungo l'equatore il dì e la notte hanno la stessa durata (12 ore e 12 ore) per tutto l'anno.

Nella realtà il Sole sorge ogni giorno appena prima delle 6:00 e tramonta appena dopo le 18:00 (l'orario esatto per ogni località dipende dalla longitudine all'interno del fuso orario ed, eventualmente, dall'applicazione dell'ora legale).


Notare che è scritto "sorge appena prima delle 6:00 e tramonta appena dopo le 18:00" perchè, a causa della curvatura terrestre e della presenza dell'atmosfera, la durata del giorno (= Sole visibile sopra l'orizzonte) è leggermente più lunga delle 12 ore teoriche.

Cieli sereni  
PG

---

**In quante bandiere del mondo è presente la "Union Jack"?**

L'OBLÒ  
DEL COMANDANTE



ittà



Martedì 8 ottobre 2024

2° giorno di navigazione del Vespucci verso Singapore

La distanza da coprire tra Darwin e Singapore è di circa 1830 miglia (~3400 km), una volta e mezzo la distanza via mare tra Trieste e Genova.

Prima di riporre la bandiera australiana il comandante Bitta si è posto una curiosa domanda.

Quanti Paesi nel Mondo hanno, come l'Australia, l'insegna del Regno Unito ( Union Jack ) nel quartier franco della loro bandiera nazionale?

Facendo qualche ricerca ne ha trovati 19 (compresa l'Australia).

Queste le loro bandiere.

□□ □□ □□ □□ □□ □□ □□ □□ □□ □□ □□ □□ □□ □□ □□ □□

Ne avrà dimenticata qualcuna? Conoscerà tutti i Paesi a cui appartengono?□

Cieli sereni

PG