

11 aprile – Giornata internazionale del Mare



L' 11 aprile ricorre la *Giornata Nazionale del Mare*, un' iniziativa che ha l'obiettivo di sviluppare la cultura del mare inteso come risorsa di grande valore culturale, scientifico, ricreativo ed economico.

Cieli sereni e mari calmi

PG



Lo stretto di Magellano



11 aprile 2024 – *Il Vespucci ha lasciato Punta Arenas per navigare nel secondo tratto dello Stretto di Magellano e dirigere verso il Pacifico: destinazione Valparaiso (Cile).*

LO STRETTO DI MAGELLANO

A Magellano ci vollero circa 37 giorni, (dal 21 ottobre al 28 novembre del 1520) tra imprevisti, soste e difficoltà, per raggiungere il *Mar del Sud*, poi detto, proprio da lui stesso, "*Pacifico*".

Nella "*Relazione del Primo Viaggio Attorno al Mondo*" di

Antonio Pigafetta, compare la prima rappresentazione dello stretto (vedi figura): la mappa deve essere vista *capovolta*, dato che è disegnata con il Sud in alto, come la maggior parte della cartografia di quel tempo.

Magellano e la sua "Armata delle Molucche", ridotta a tre sole navi dopo la perdita della *Santiago* e la diserzione della *Sant'Antonio*, riuscirono a vincere una tra le sfide più difficili nella navigazione. Le raffiche di vento continue (a proposito, il termine "*raffica*" compare per la prima volta proprio nella relazione di Pigafetta), le forti correnti e un dedalo di canali (*angosture*), avrebbero scoraggiato chiunque, ma la tenacia di Magellano portò al traguardo tanto atteso e finalmente, come riporta Pigafetta, ... "*il capitano generale lacrimò per allegrezza*".

Cieli sereni

PG

I monumenti alla Navigazione di Punta Arenas in Cile

L'OBLÒ
DEL COMANDANTE



10 aprile 2024 – *Nave Vespucci in sosta a Punta Arenas (Cile)*

I MONUMENTI DI PUNTA ARENAS

Nel tratto di lungomare corrispondente al centro città si trova una serie di monumenti che ricordano la navigazione e le esplorazioni, la vita dei pescatori, gli arditi salvataggi in mare e, in genere, lo stretto legame tra questa città e le acque gelide dello Stretto sul quale si affaccia.

Uno di questi monumenti, è quello realizzato in ricordo dei 23 marinai della nave che entrarono nello Stretto di Magellano nel 1843.

Si tratta della goletta originariamente chiamata *Presidente Bulnes*, ma poi ribattezzata *Ancud* in onore del suo porto

d'origine a nord dell'Isla Grande de Chiloé, dove fu costruita (Manuel Bulnes non aveva accettato il primo nome).

Fu concepita appositamente per trasportare la spedizione cilena che prese possesso effettivo dello Stretto e lo occupò definitivamente erigendo sulle sue rive l'insediamento di Fuerte Bulnes.

La goletta salpò dal porto di Ancud il 22 maggio 1843. A bordo vi erano 23 membri di equipaggio, di cui circa la metà destinati a restare nell'insediamento permanente che si sarebbe creato.

Portarono con loro provviste stimate per sette mesi e materiali per il viaggio e l'avvio della colonia da fondare.

Sul ponte c'erano gli animali da fattoria per la riproduzione nelle terre della Patagonia: una coppia di capre, due maiali, tre cani e qualche gallina.

Le peripezie di questa impresa sono raccontate nel *Diario della goletta Ancud al comando del capitano di fregata Don Juan Guillelmos* di Enrique Nicolas (1901), reperibile anche in rete.

Cieli sereni

PG

**Punta Arenas,
"Circumnavigation", le
Orionidi e il popolo Selknam**



Martedì 9 aprile 2024 – *Il Vespucci*, dopo aver doppiato Capo Horn e circumnavigato la Terra del Fuoco, è rientrato a Punta Arenas (Cile), sullo Stretto di Magellano,

Domenica scorsa, 7 aprile, in Cile è avvenuto il cambio di orario da estivo a invernale (eh sì, siamo nell'emisfero Sud e le stagioni sono 'invertite'!)

Le lancette degli orologi sono state dunque spostate *indietro di un'ora* MA non in tutto il Paese !

Punta Arenas, per la sua particolare posizione geografica, costituisce un'eccezione mantenendo l'ora standard GMT-3h della vicina Argentina e non effettua cambi di ora durante l'anno.

Dunque la differenza con l'Italia (dove adesso è in vigore l'ora GMT+2h) è tale che, quando nel nostro Paese è mezzogiorno, a bordo di *Nave Vespucci*, ormeggiata nel porto cileno, sono le 7 del mattino. ☐

NOTA:

Per GMT si intende l'ora di riferimento (*Tempo Medio di Greenwich*)

UN MONUMENTO A PUNTA ARENAS

Tra i tanti monumenti presenti nella città di Punta Arenas ve n'è uno che è stato eretto nel 2020 per commemorare i 500 anni della prima navigazione attraverso lo Stretto di Magellano.


Con un'altezza di 17 metri, un diametro di 12 metri e un peso di oltre 25 tonnellate, la scultura dal titolo *Circumnavigation*, è un'opera dell'artista Francisco Gazitúa ed è collocata sulla Avenida Costanera del Estrecho.

Il monumento è ispirato ad una sfera armillare, strumento astronomico utilizzato fino alla fine del Medioevo: un globo che contiene al suo interno una rappresentazione della *Victoria*, la nave di Magellano con la prua orientata verso Ovest e l'albero maestro nella posizione dell'asse terrestre, inclinato allo stesso modo di 53 gradi (la latitudine del luogo).

I cerchi d'acciaio che la contengono mostrano il suo viaggio di circumnavigazione su una rotta verso Ovest, fino al ritorno al porto di partenza, dopo 2 anni, grazie al suo eroico equipaggio e carico di una grande verità: la sfericità della terra.

Quest'opera d'arte è stata anche concepita come un omaggio ai popoli indigeni, che popolarono la Patagonia e la Terra del Fuoco più di diecimila anni fa. Infatti le luci che la notte illuminano l'opera, sono disposte a terra secondo lo schema delle stelle di Orione, la costellazione che faceva parte della mitologia del popolo *Selknam*.

**E PENSARE CHE C'È ANCORA GENTE CHE
CREDE CHE LA TERRA SIA PIATTA !.....**



PG

Cieli sereni

PG


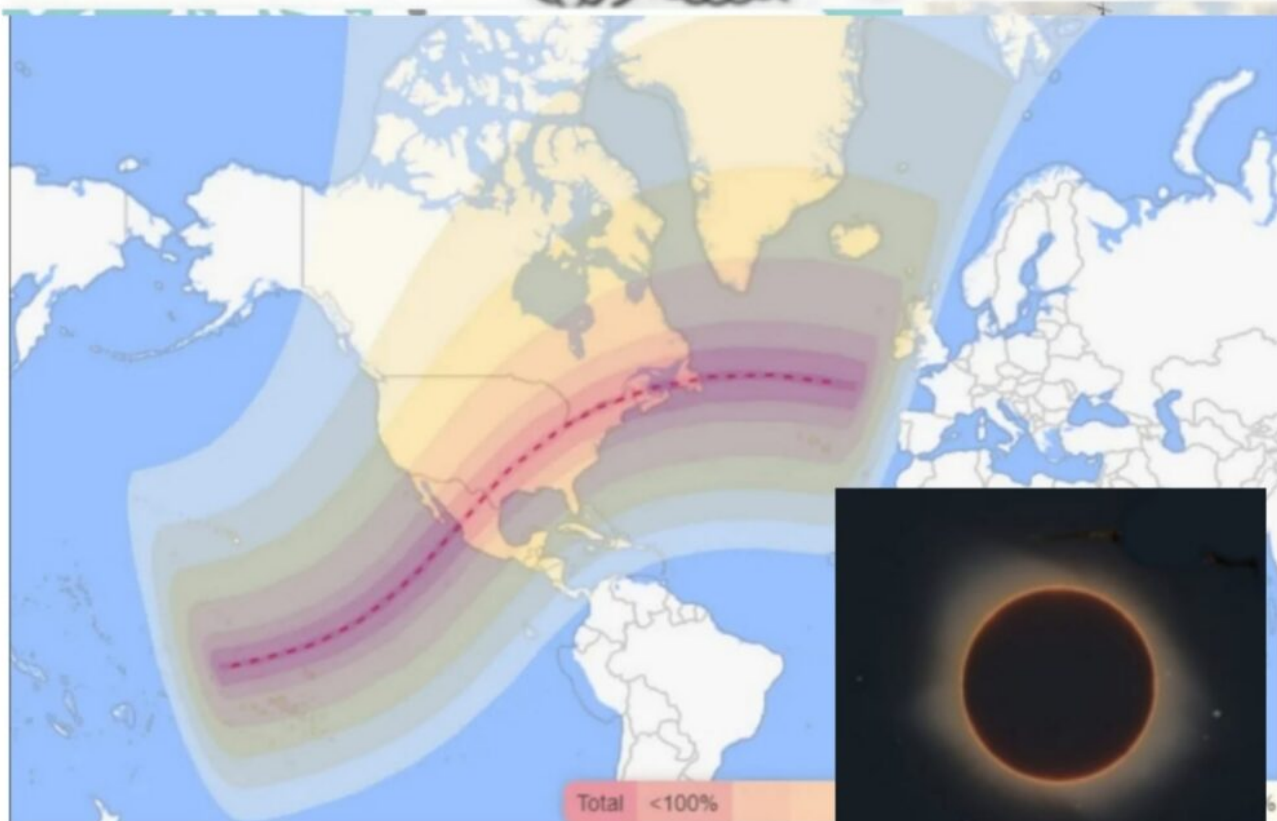
L'eclissi solare di oggi ...e

quella del 1919, di Eddington ed Einstein

L'OBLÒ
DEL COMANDANTE



ittà



8 aprile 2024: Nave Vespucci sta navigando tra i canali della Terra del Fuoco per raggiungere nuovamente Punta Arenas (Cile) e, successivamente, completare l'attraversamento dello Stretto di Magellano per dirigere verso Valparaiso.

Oggi, quando in Italia saranno le 20:15 circa, avrà luogo un'eclissi totale di Sole preceduta e seguita da due ore circa di fase parziale.

Cosa succederà?

La Luna passerà tra il Sole e la Terra e bloccherà completamente la vista del Sole consentendone la vista della corona.

Purtroppo il fenomeno non sarà visibile nè da noi nè a bordo di Nave Vespucci: il percorso dell'ombra totale attraverserà il territorio di 15 stati degli USA, del Messico e del Canada. Circa 650 milioni di persone che vivono in quei Paesi potranno vedere almeno l'eclissi parziale. Di quelli, 44 milioni si troveranno proprio lungo il tratto di oscuramento totale (nel conto non sono inclusi i turisti).

UN' ECLISSI FAMOSA

L'osservazione dell'eclissi solare totale del 29 maggio del 1919 è rimasta famosa per aver segnato una svolta epocale nella storia delle scoperte scientifiche.

Con la luce del Sole momentaneamente attenuata, l'astronomo Arthur Eddington e il suo team notarono che la luce proveniente dalle stelle con una posizione apparente vicina al Sole, veniva deviata dal campo gravitazionale del sole.

Questa osservazione contribuì alla dimostrazione della Teoria della Relatività per la quale *Albert Einstein* divenne famoso in tutto il mondo.

Cieli sereni

PG

Ecco un link per assistere in diretta all'eclissi

□

<https://www.youtube.com/watch?v=UUw4yi9XSsU>

Domenica 7 aprile 2024 – Il Canale di Beagle



Nave Vespucci sta navigando verso W nel Canale di Beagle



Il *Canale di Beagle* è uno stretto che seziona l'arcipelago della Terra del Fuoco, all'estrema punta meridionale del Sudamerica (Figura).

Il nome di questo passaggio deriva dalla nave inglese *HMS BEAGLE* che compì la *circumnavigazione del globo* dal 27

dicembre 1831 al 2 ottobre 1836 (quasi 5 anni!).

Alla spedizione partecipò anche Charles Darwin, allora giovane naturalista, e i suoi appunti su luoghi, animali e specie vegetali mai osservati prima si trasformarono nel libro che lo fece conoscere alla comunità scientifica: *The Voyage of the Beagle*, pubblicato nel 1839.

Venti anni dopo quel diario di viaggio, nel 1859, egli pubblicò il suo libro più importante, il famoso *On the Origin of Species*: un trattato sulla evoluzione delle specie (animali e vegetali) per cui la selezione naturale agisce sulla variabilità dei caratteri ereditari e della loro diversificazione e moltiplicazione, per discendenza da un antenato comune.

Cieli ser

Ma come fanno i marinai...con gli orecchini?

L'OBLÒ
DEL COMANDANTE



Sabato 6 aprile 2024



Dopo aver doppiato Capo Horn attraverso il Passaggio di Drake, Nave Vespucci ha ripreso la sua navigazione verso Ovest entrando nel Canale di Beagle.

Un'altro spettacolare, ma altrettanto impegnativo, passaggio che è stato percorso l'ultima volta dalle navi della Marina Militare Italiana (Durand de La Penne e Bersagliere) durante il Periplo del Mondo nel 1996/97.

L' ORECCHINO DEI MARINAI

Leggendo vari testi e consultando il web, capita di imbattersi nelle più svariate teorie sul perché i marinai, in passato, indossassero gli orecchini.

Secondo un'usanza della vecchia marinaria, i marinai portavano un orecchino d'oro, e a volte più di uno, in ricordo di navigazioni importanti, come l'attraversamento dell'Equatore o il *doppiaggio di Capo Horn*.

In quest'ultimo caso se il passaggio era avvenuto da Ovest verso Est si forava l'orecchio sinistro (quello rivolto verso il Capo), mentre il destro si forava per il passaggio da Est verso Ovest (assai più arduo contro venti e correnti predominanti).

Il massimo numero di orecchini era 4, due per lobo, e venivano indossati dopo aver doppiato ciascuno dei seguenti 4 Capi:

- Capo HORN (Sud America)
- Capo di BUONA SPERANZA (Sud Africa)
- Capo FINISTERRE (Nord della Spagna)
- Capo LEUWEEN (Sud-Ovest Australia).

Più orecchini venivano sfoggiati, più si dimostrava di essere un "Lupo di Mare" così da incutere timore e ottenere rispetto dai subalterni oltre che darsi un'aria... furbesca.

Si legge, inoltre, che "i marinai omosessuali dichiaravano la loro disponibilità a rapporti al resto dell'equipaggio con l'orecchino indossato sul lobo destro".

Ma qualunque sia la verità, gli orecchini dei marinai, erano sempre a forma di anello per testimoniare, infine, il loro.....sposalizio con il mare!

(*Bitta scripsit XXIV VII MMXXI*)

Cieli sereni

PG

**Venerdì 5 aprile 2024 –
Williwaw!**



Dopo aver attraversato le acque ristrette della Terra del Fuoco e navigato nell'Oceano Pacifico meridionale questa notte Nave VESPUCCI ha doppiato CAPO HORN !

“WILLIWAW ! “

WILLIWAW è il nome delle improvvise, violente, fredde raffiche di vento catabatico discendenti dalle coste montuose alle alte

latitudini fino al mare; sono comuni nella Terra del Fuoco e in Patagonia ma anche nelle Isole Aleutine (Alaska).

Il termine *williwaw* è originario della lingua degli indiani d'America che lo riferivano a forti raffiche erratiche di vento. Gli effetti delle raffiche di *williwaw* sono stati, e sono, un costante pericolo per ogni vascello che cerchi di doppiare Capo Horn.

Eccone una descrizione "letteraria":

Allora ci sono questi famosi venti che possono dare sfogo repentinamente alla loro forza distruttiva. Se tu percepisci un rapido aumento della temperatura, stai attento. C'è una "bolla" d'aria che viene giù dalle montagne e si comprime. Nella sua più violenta manifestazione (il williwaw) può scendere dalle alte terre piombando sul mare anche a oltre 120 nodi, "montando" l'acqua in una spuma bianca.



Cieli sereni !

PG

San Francesco di Paola



(Dall'oblò virtuale del Comandante Bitta: Martedì 2 aprile 2024 ☞ Nave Vespucci in porto a Punta Arenas ☞)

Il 2 APRILE si celebra *San Francesco da Paola*, eremita e *PROTETTORE DELLA GENTE DI MARE*, nella ricorrenza del giorno della sua ascesa al Cielo nel 1507.

LA LEGGENDA

Si narra che Francesco, volendo attraversare lo stretto di

Messina ed essendosi i pescatori rifiutati di aiutarlo, stese il mantello e con due fraticelli solcò le acque.

CURIOSITÀ

Per tradizione, sul ponte di comando di molte navi è fissata una targa (vedi foto) ideata e progettata per onorare il Santo da Paola.

Quando il 2 aprile ricorre in Quaresima, nei paesi in cui il Santo è patrono, la festa si svolge nell'anniversario della sua canonizzazione, che avvenne il *1 maggio* del 1519.

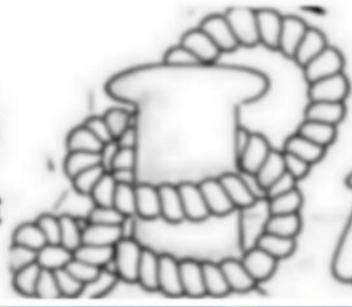
Cieli sereni e auguri ai Francesco che festeggiano oggi l'onomastico.

PG



Capo Horn!

L'OBLÒ
DEL COMANDANTE



itta



Giovedì 4 aprile 2024



Nave Vespucci ha lasciato il porto di Punta Arenas e sta navigando nello Stretto di Magellano verso l'Oceano Pacifico.

L'intento è quello di raggiungere USHUAIA in favore di vento e passare CAPO HORN. Lascerà quindi lo Stretto a circa metà strada per attraversare il labirinto di canali che definiscono l'estremo sud della Terra del Fuoco.

La navigazione, anche se molto impegnativa, offrirà la vista del *Parco Naturale di Karukinka*, i fiordi profondi e le ampie baie del *Parco Nazionale Alberto de Agostini*, *Ainsworth Bay*, dove vivono gli elefanti marini e i castori. Presso le *Islote Tuckers*, si potranno ammirare i pinguini di Magellano, i cormorani reali, le beccacce di mare, le skuas cilene, le oche

di fuco, i gabbiani di delfino, le aquile e, con un po' di fortuna, il condor andino.

Passando poi in prossimità del *Ghiacciaio del Pia*, uno dei più spettacolari della regione, la navigazione porterà al *Parco Nazionale di Capo Horn*, che si affaccia sul Passaggio di Drake chiamato la "*Fine della Terra*": luogo segnalato da un faro dove vive un guardiano con la sua famiglia.

Cieli sereni

PG